


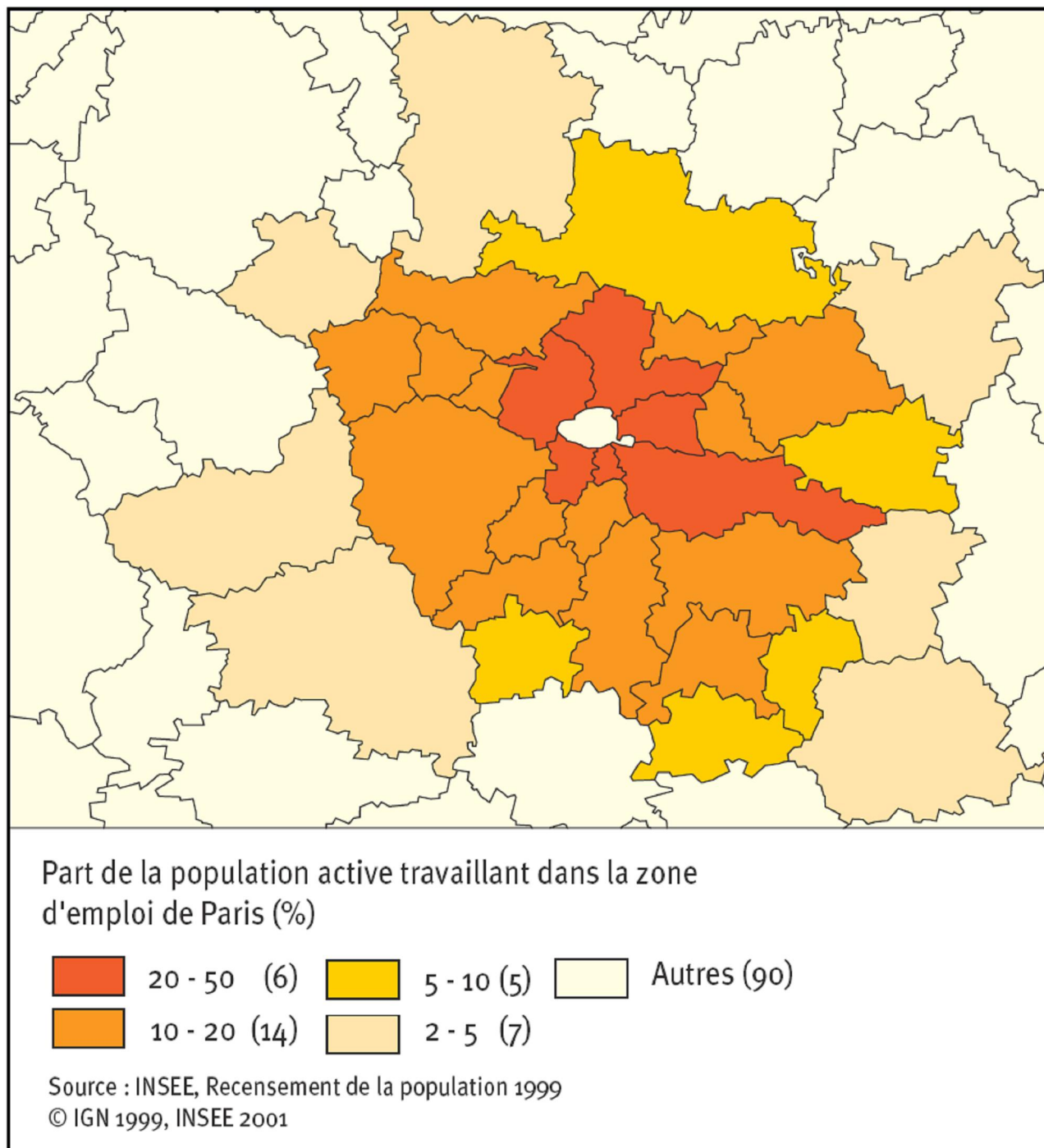
FASCICULE Couleur
LES MOBILITES SPATIALES EN FRANCE

-Doc 0-



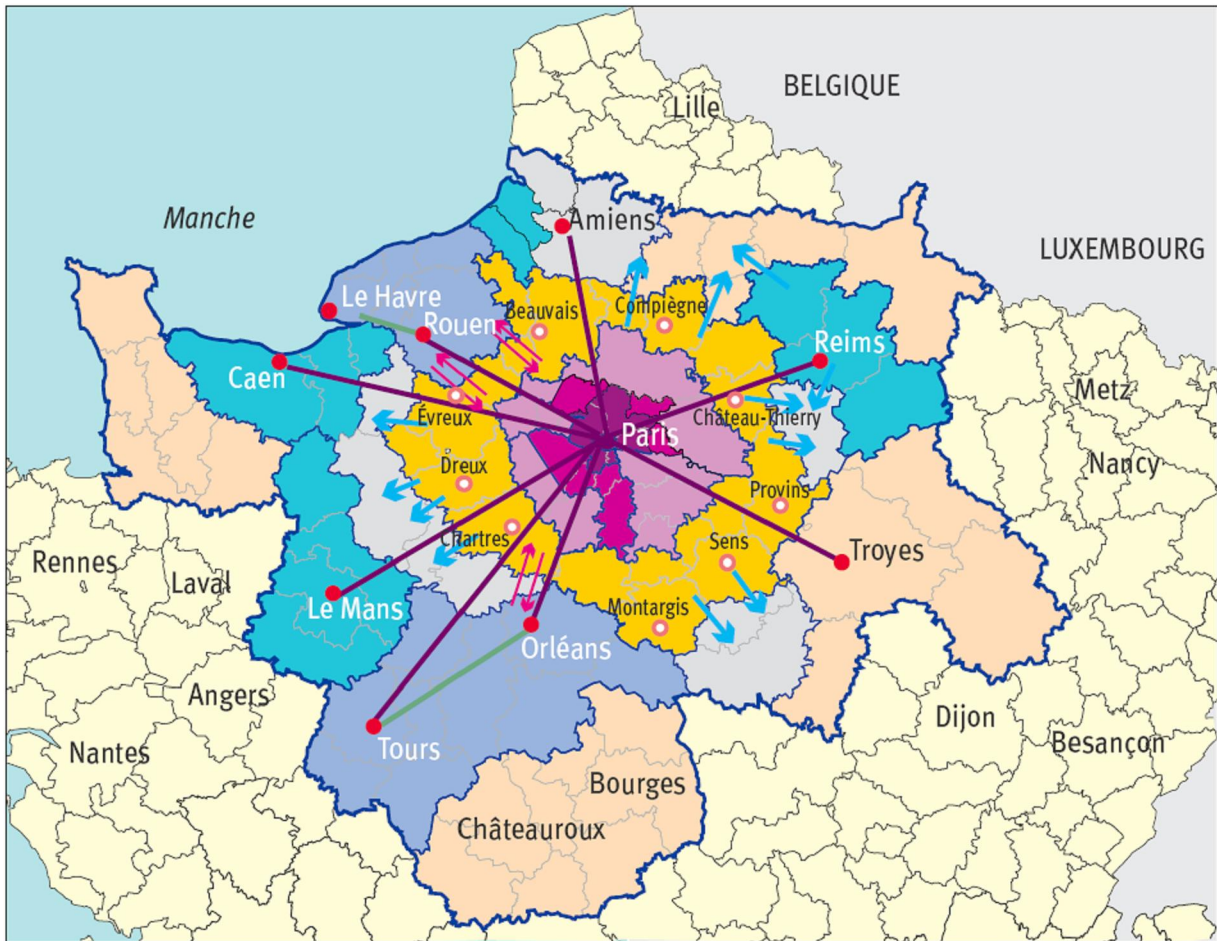
-Doc 1-

Les zones d'emploi polarisées par Paris en 1999 (doc 20 du fascicule noir et blanc)



Source : Gilli, F. 2002. L'Espace Géographique N°4. p. 289-305

-Doc 2-



Organisation du Bassin parisien

- | | | |
|------------------|----------------------------------|---------------------------|
| Paris | Espace polarisé | Marges du Bassin parisien |
| Centre | Espace multipolaire | Limites de l'interrégion |
| Pôles | Relations préférentielles | |
| Franges internes | Avec Paris | Entre métropoles |

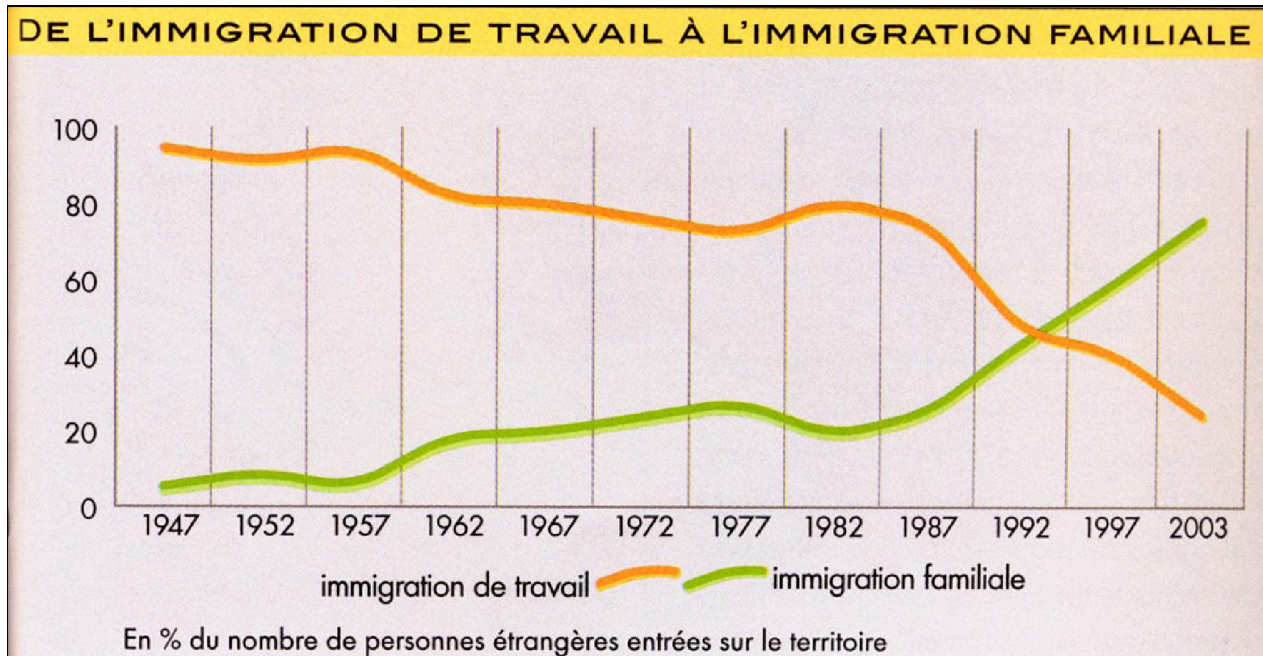
Dynamique des espaces

- | | | |
|----------------------------|------------------------|-------------------|
| Croissance par débordement | Franges externes | Ville avant-poste |
| Intégration interrégionale | Espaces peu structurés | |

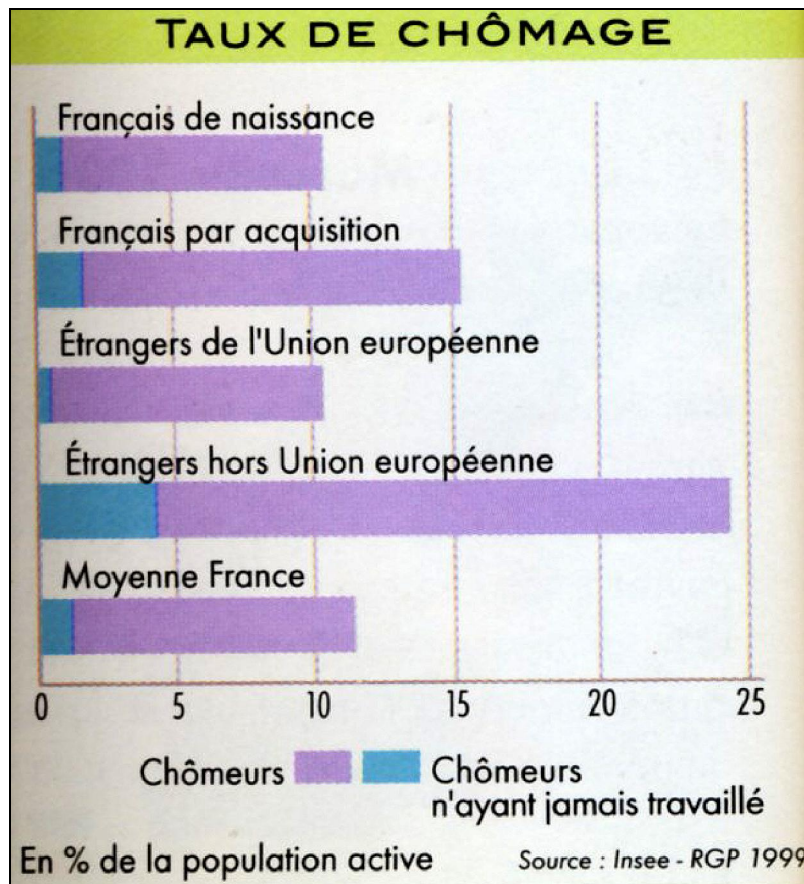
Fig. 9/ Le Bassin parisien, un espace organisé autour de la capitale

Source : Gilli, F. 2002. L'Espace Géographique N°4. p. 289-305

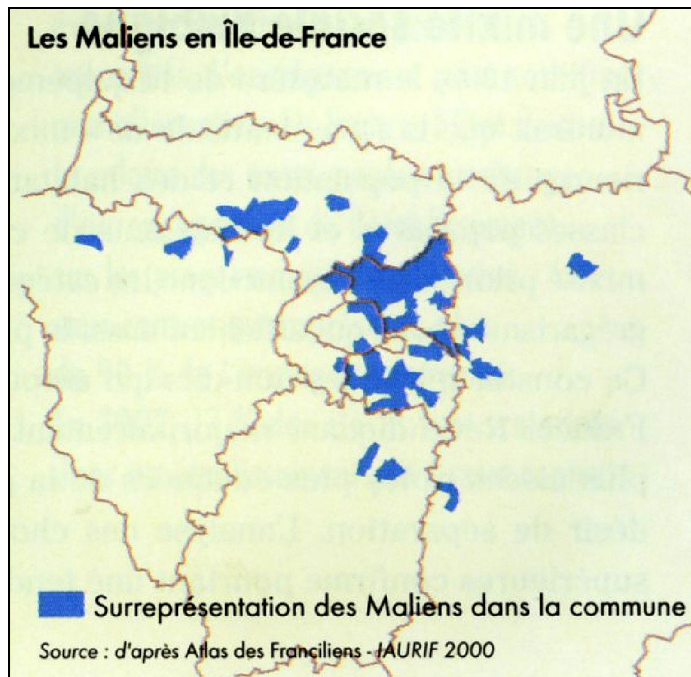
-Doc 3-




-Doc 4-



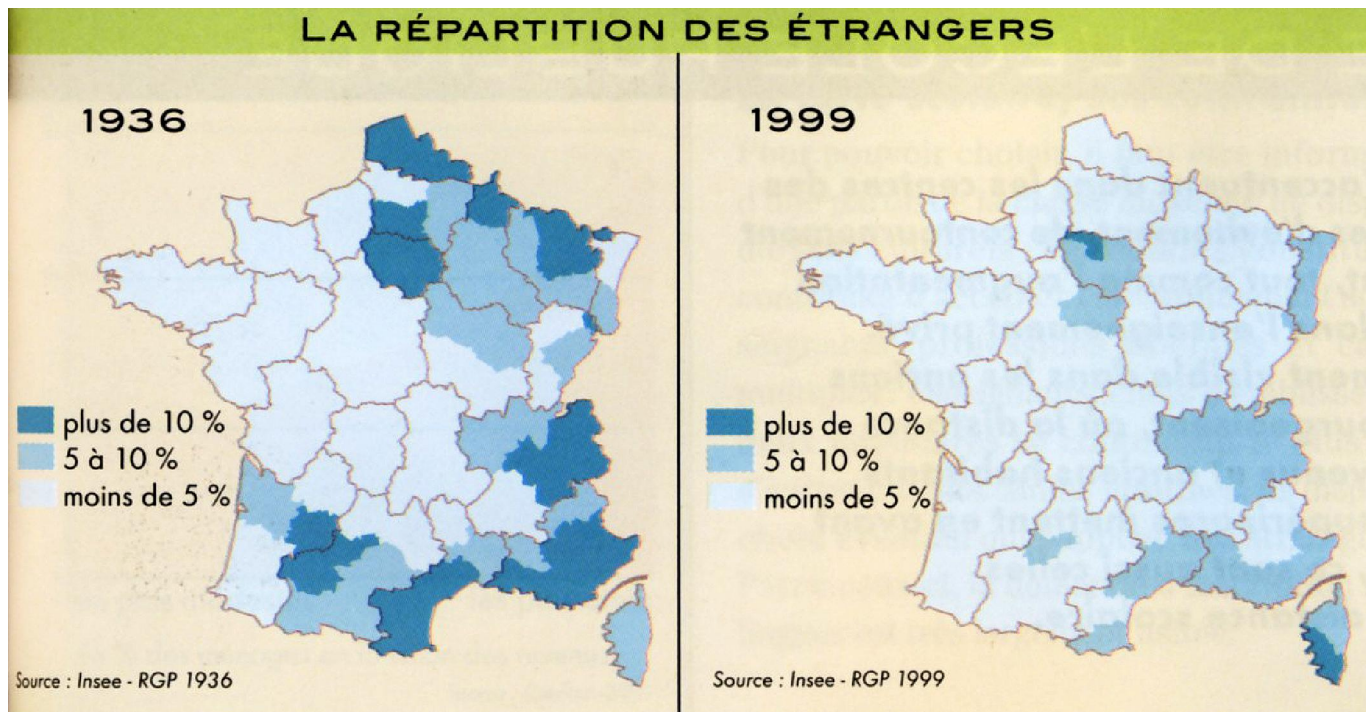
-Doc 5-



-Doc 6-



-Doc 7-



-Doc 8-

